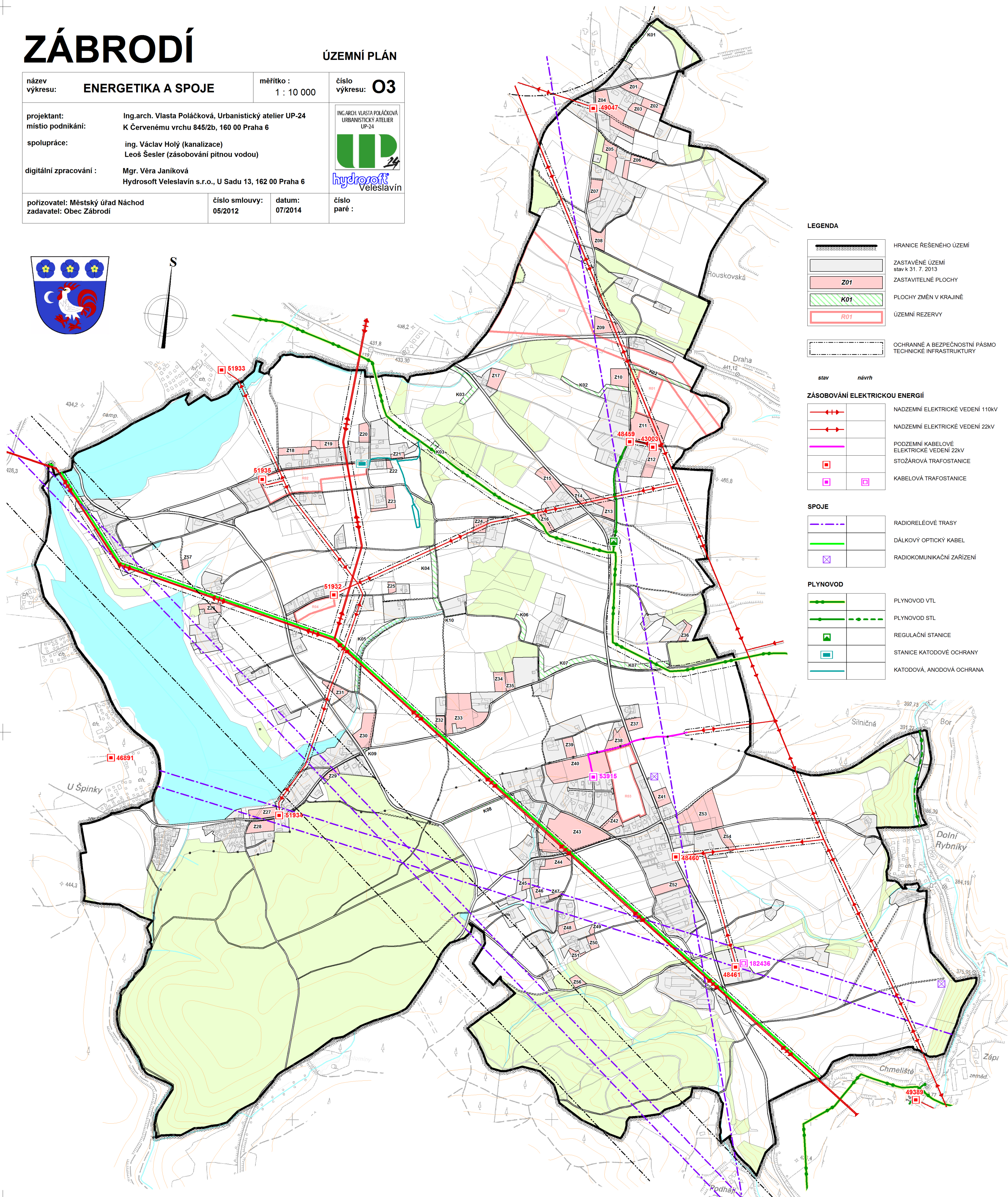
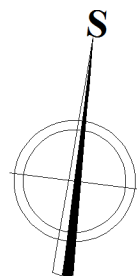








# ZÁBRODÍ

## ÚZEMNÍ PLÁN

název výkresu: <b>ENERGETIKA A SPOJE</b>	měřítko : 1 : 10 000	číslo výkresu: <b>O3</b>
projektant: Ing.arch. Vlasta Poláčková, Urbanistický atelier UP-24 místo podnikání: K Červenému vrchu 845/2b, 160 00 Praha 6	 	
spolupráce: ing. Václav Holý (kanalizace) Leoš Šesler (zásobování pitnou vodou)		
digitální zpracování : Mgr. Věra Janíková Hydrossoft Veleslavín s.r.o., U Sadu 13, 162 00 Praha 6		
pořizovatel: Městský úřad Náchod zadavatel: Obec Zábrodí	číslo smlouvy: 05/2012	datum: 07/2014
		číslo paré :






### LEGENDA

	HRANICE ŘEŠENÉHO ÚZEMÍ
	ZASTAVĚNÉ ÚZEMÍ stav k 31. 7. 2013
	ZASTAVITELNÉ PLOCHY Z01
	PLOCHY ZMĚN V KRAJINĚ K01
	ÚZEMNÍ REZERVY R01
	OCHRANNÉ A BEZPEČNOSTNÍ PÁSMA TECHNICKÉ INFRASTRUKTURY

stav návrh






### ZÁSOBOVÁNÍ ELEKTRICKOU ENERGIÍ

	NADZEMNÍ ELEKTRICKÉ VEDENÍ 110KV
	NADZEMNÍ ELEKTRICKÉ VEDENÍ 22KV
	PODZEMNÍ KABELOVÉ ELEKTRICKÉ VEDENÍ 22KV
	STOŽÁROVÁ TRAFOSTANICE
	KABELOVÁ TRAFOSTANICE

### SPOJE

	RADIORELEOVÉ TRASY
	DÁLKOVÝ OPTICKÝ KABEL
	RADIOKOMUNICAČNÍ ZAŘÍZENÍ

### PLYNOVOD

	PLYNOVOD VTL
	PLYNOVOD STL
	REGULAČNÍ STANICE
	STANICE KATODOVÉ OCHRANY
	KATODOVÁ, ANODOVÁ OCHRANA