
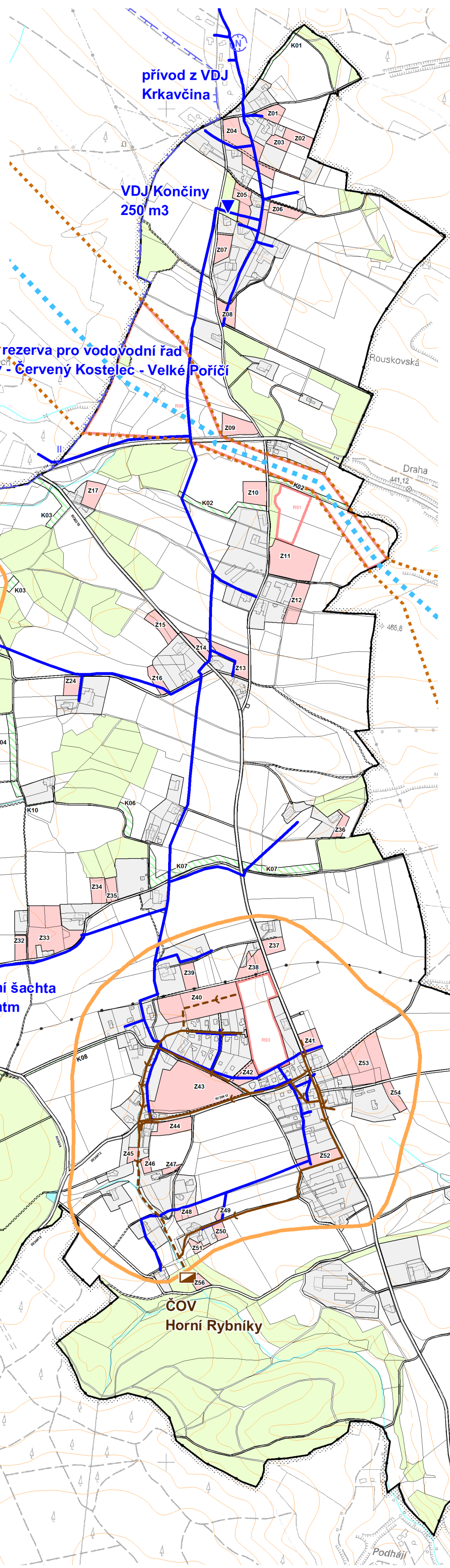
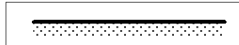

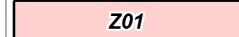
















ZÁBRODÍ

ÚZEMNÍ PLÁN

název výkresu: ZÁSOBOVÁNÍ VODOU A KANALIZACE	měřítko: 1 : 10 000	číslo výkresu: O4
projektant: Ing.arch. Vlasta Poláčková, Urbanistický atelier UP-24 místo podnikání: K Červenému vrchu 845/2b, 160 00 Praha 6	 ING.ARCH. VLASTA POLÁČKOVÁ URBANISTICKÝ ATELIER UP-24	
spolupráce: ing. Václav Holý (kanalizace) Leoš Šesler (zásobování pitnou vodou)	 hydrosoft Veleslavin	
digitální zpracování: Mgr. Věra Janíková Hydrossoft Veleslavin s.r.o., U Sadu 13, 162 00 Praha 6	číslo smlouvy: 05/2012	datum: 07/2014
pořizovatel: Městský úřad Náchod zadavatel: Obec Zábrodí	číslo paré:	



	HRANICE REŠENÉHO ÚZEMÍ
	ZASTAVĚNÉ ÚZEMÍ stav k 31. 7. 2013
	ZASTAVITELNÉ PLOCHY Z01
	PLOCHY ZMĚN V KRAJINĚ K01
	KORIDOR NADREGIONÁLNÍHO VÝZNAMU
	ÚZEMNÍ REZERVY R01
stav	návrh
ZÁSOBOVÁNÍ VODOU	
	PŘÍVADĚC PÍTNÉ VODY
	ÚZEMNÍ REZERVA
	VODOVOD
	VODOJEM
	REDUKČNÍ ŠACHTA
	OCHRANNÉ PÁSMO VODNÍHO ZDROJE
KANALIZACE	
	GRAVITAČNÍ KANALIZACE
	ČISTIŘNA ODPADNÍCH VOD
	OBLAST PRO NAPOJENÍ K ČOV
VYBRANÉ DRUHY POZEMKŮ V REŠENÉM ÚZEMÍ	
	LES
	VODNÍ PLOCHY

