
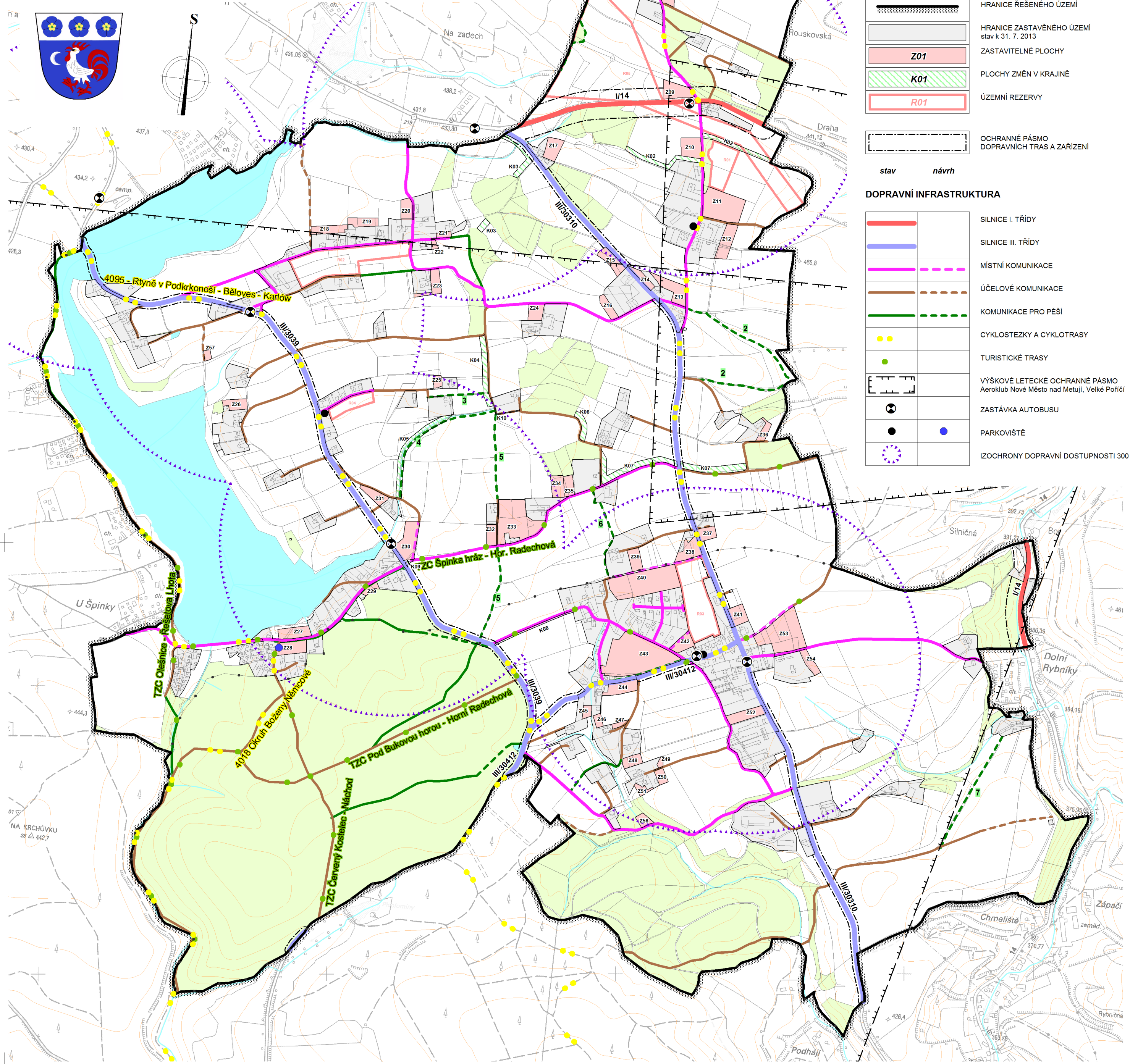








ZÁBRODÍ























ÚZEMNÍ PLÁN

| | | |
|---|--|---|
| název výkresu: DOPRAVNÍ INFRASTRUKTURA | měřítko: 1 : 10 000 | číslo výkresu: O5 |
| projektant: Ing.arch. Vlasta Poláčková, Urbanistický atelier UP-24 místo podnikání: K Červenému vrchu 845/2b, 160 00 Praha 6 |  ING.ARCH. VLASTA POLÁČKOVÁ URBANISTICKÝ ATELIER UP-24 | |
| spolupráce: ing. Václav Holý (kanalizace) Leoš Šesler (zásobování pitnou vodou) |  hydrosoft Veleslavin | |
| digitální zpracování: Mgr. Věra Janíková Hydrosoft Veleslavin s.r.o., U Sadu 13, 162 00 Praha 6 | pořizovatel: Městský úřad Náchod zadavatel: Obec Zábrodí | číslo smlouvy: 05/2012 datum: 07/2014 číslo paré: |



ZÁKLADNÍ INFORMACE

| | |
|---|---|
|  | HRANICE ŘEŠENÉHO ÚZEMÍ |
|  | HRANICE ZASTAVĚNÉHO ÚZEMÍ stav k 31. 7. 2013 |
|  | ZASTAVITELNÉ PLOCHY Z01 |
|  | PLOCHY ZMĚN V KRAJINĚ K01 |
|  | ÚZEMNÍ REZERVY R01 |
|  | OCHRANNÉ PÁSMA DOPRAVNÍCH TRAS A ZAŘIZENÍ |

| stav | návrh | |
|---|---|--|
|  |  | SILNICE I. TŘÍDY |
|  |  | SILNICE III. TŘÍDY |
|  |  | MÍSTNÍ KOMUNIKACE |
|  |  | ÚČELOVÉ KOMUNIKACE |
|  |  | KOMUNIKACE PRO PĚŠÍ |
|  |  | CYKLOSTEZKY A CYKLOTRASY |
|  |  | TURISTICKÉ TRASY |
|  |  | VÝŠKOVÉ LETECKÉ OCHRANNÉ PÁSMA Aeroklub Nové Město nad Metují, Velké Poříčí |
|  |  | ZASTÁVKA AUTOBUSU |
|  |  | PARKOVIŠTĚ |
|  |  | IZOCHRONY DOPRAVNÍ DOSTUPNOSTI 300 m |